

fem
bon
ambient

Centre de Documentació
i Educació Ambiental

eco-equip

Edita:

Ajuntament de Terrassa

Medi Ambient

www.mediambient.terrassa.org

Imprès sobre paper reciclat



CAMÍ VELL DE TERRASSA A CASTELLAR



Ajuntament de Terrassa

Diseny: www.nexe.es · Informació històrica: Àrea de Medi Ambient · Foto portada: Àrea de Medi Ambient · març de 2003

CAMÍ VELL DE TERRASSA A CASTELLAR

LA SEVA HISTÒRIA

El camí vell de Terrassa a Castellar correspon a l'antic camí utilitzat per anar a Castellar. El seu recorregut dins del terme municipal de Terrassa coincideix amb la via romana d'*Ègara* (Terrassa) a *Acqua Calidae* (Caldes de Montbui). Els camins es separen després de passar Sant Julià d'Alfura.

El camí va ser utilitzat des de l'època romana fins a finals del segle XIX, quan es va construir la nova carretera. La construcció d'aquesta carretera es va iniciar l'any 1896 amb la construcció del pont sobre el torrent de Vallparadis a l'alçada del Passeig.

En el recorregut del camí (en el tram de Terrassa) trobem dues de les masies incloses en el Catàleg d'Edificis Històricoartístics de Terrassa (1981) i en el Pla Especial de Protecció del Patrimoni Històric, Arquitectònic i Ambiental de Terrassa (1984):

- **Can Montllor:** Mas documentat des del 1479, però existent anteriorment amb el nom de Mas Orioles. Es destaquen els següents elements arquitectònics: el rellotge de sol a la façana principal i la tribuna amb galeria superior i columnes circulars a l'entrada de la masia. Actualment acull servei de restauració.

- **Torre Mossèn Homs:** Masia del segle X restaurada que, actualment, funciona com a escola d'hostaleria. Conserva el rellotge de sol de la façana, espitlleres, portal d'entrada dovellat, era i la capella del Sagrat Cor, del segle XVIII.

En el museu de Terrassa es poden trobar monedes del segle XIV al segle XVI i unes cartes del tarot del segle XVI provinents dels murs d'aquesta masia.

La longitud del camí fins a Castellar, calculada des de la plaça Vella, on s'inicia, és d'uns 9 km. Dins el tram urbà, té el següent recorregut: Plaça Vella, carrer Gavatxons, St. Pere, Creu Gran, Pont de St. Pere, carrer Major de St. Pere, Placeta de la Creu, carrer del camí de Castellar, Poetessa Caparà, carrer de la Tet, Plaça de la Immaculada, carrer Menorca, carrer Eivissa, Pont de St. Llorenç, Ctra. de Castellar, Balaguer i al carrer Tàrrrega hem de prendre l'accés a la masia de Can Montllor.

El paisatge de què podem gaudir recurrent aquest camí canvia a mesura que ens allunyem de la trama urbana. En el sector més proper es constata un clar impacte antròpic sobre el medi. Observem l'ocupació dels marges del torrent de la Gripià per horta marginal i l'ocupació del territori per diferents equipaments, com la residència de Mossèn Homs, el viver de Brigades Municipals, l'escola El Pi i una antena de ràdio.

A partir de l'escola El Pi, el paisatge canvia. Trobem camps de conreu, creuem el torrent de la Betzuca (el llit del qual és pràcticament sec la major part de l'any; només s'observa aigua després de les pluges típiques de la primavera i tardor), i una bosquina d'alzina amb pi blanc amb un sotabosc força ric i dens, format per llentiscle, marfull, aladern, nombroses lianes com l'heura, l'aríjol, la vidiella... i alguna falguera als llocs més humits. Passada la bosquina, tornem a trobar els camps de conreu dels Plans de ca n'Arnella.

El camí ha estat arranjat els mesos de gener i febrer de l'any 2003. Les millores realitzades han estat les següents:



- Regularització de la base del camí i consolidació mitjançant drenatges.
- Delimitació i condicionament del tram de bosc de pi blanc als entorns de Torre Mossèn Homs, per impedir l'impacte pel mateix ús del caminant i la creació de dreceres. Aquesta actuació ha inclòs la confecció d'esglaons i dues petites basses d'entollament.
- Adequació del tram entre el torrent de la Betzuca i els plans de ca n'Arnella mitjançant la confecció d'un gual sobre el torrent, graons de pedra i estabilització d'un dels marges amb rotllos estructurats de fibra.
- Senyalització, dins del terme municipal de Terrassa.

Foto de la portada:




Cruïlla del camí de Castellar amb el torrent de la Betzuca.

CAMÍ VELL DE TERRASSA A CASTELLAR

Llegenda

-  Pista
-  Carretera asfaltada
-  Fora del Terme Municipal de Terrassa
-  Camí que no s'ha d'agafar
-  Pendent
-  La fletxa indica el sentit del gir
-  Senyalització
-  Font
-  Torrent, riera
-  Tancament

Senyals d'advertiment

-  Prohibit circular camp a través
-  No malmetre la vegetació
-  Prohibit llençar deixalles
-  Prohibit fer foc

Senyalització amb pintura dels camins històrics

-  Continuació del camí
-  Direcció incorrecta
-  Gir a l'esquerra
-  Gir a la Dreta
-  Cruïlla de camins
-  Desdoblament del camí

